

UNIREA EUROPEANĂ

Ministerul Transporturilor, Infrastructurii și Comunicațiilor, C.N.A.I.R. S.A.

„Autostrada Bacău-Pășcani, Lot 1 km 0+000-km 30+300 Bacău(Saucești)- Trifești”
 Tronsoan Bacău-Pășcani -Sector de drum km 0+324- km 9+304”
 Exproprieri suplimentare

**PLAN TOPOGRAFIC
 CORIDOR DE EXPROPRIERE
 PLANSĂ 3/4
 SCARA 1:1000**

Nr. Cadastral	Suprafața măsurată și imobilul (mp)	Adresa Imobilului:
69357	69357	Coridor de Expropriere SAUCEȘTI, Județul BACĂU
corp 1 = 3381 mp	corp 1 = 3381 mp	corp 7 = 156 mp corp 8 = 188 mp
corp 2 = 3553 mp	corp 2 = 3553 mp	corp 8 = 174 mp corp 9 = 204 mp
Nr. Cartea Funciars	Unitatea Funciars (UAT)	SAUCEȘTI

LEGENDA

- 8805 Nr parcela teren ce se expropriează/transferează
 - 53280 Identificator imobil: nr. cadastral, nr. tarla, nr. parcela
 - Amplasament lucrați
 - Limita U.A.T.
 - TERENURI PROPRIETATE PRIVATA
 - TERENURI PROPRIETATE PUBLICA (TRANSFER)
 - „Autostrada Bacău-Pășcani, Lot 1 km 0+000-km 30+300 Bacău(Saucești)- Trifești”
- AVIZAT:
 O.C.P.I. BACĂU

SCHEMA DISPUNERII PLANȘELOR



C.N.A.I.R. - Certificate amplasamentul

„Autostrada Bacău-Pășcani, Lot 1 km 0+000-km 30+300 Bacău(Saucești)- Trifești”
 Sector de drum km 0+324- km 9+304

Beneficiar: STATUL ROMÂN, Ministerul Transporturilor, Infrastructurii și Comunicațiilor, C.N.A.I.R. S.A.

Executanți: S.C. CORNELIUS CORNELIUS TOPOXIM S.R.L.
 Ing. NECULIA DRAGOS STEFAN
 seria RO-B-F, nr. 1454
 Date: 16.10.2025


Prezența documentului recepționat
 este valabilă însoțită de procesul verbal
 de recepție 4319/22.10.2025

Oficiul de Cartografi și Publicații Inovative
 97888/22.10.2025
 (nr. de înregistrare: 2025/10/22)

Oana Daniela Mosnegutu

Digitally signed by Oana Daniela Mosnegutu
 DN: cn=Oana Daniela Mosnegutu, o=Oana Daniela Mosnegutu, ou=Oana Daniela Mosnegutu, email=Oana.Daniela.Mosnegutu@oana-daniela-mosnegutu.ro, c=RO
 Date: 2025.10.22 10:11:14 +0300

Anexa nr.1 - Plan de amplasament



Canb- Daniela Mosnegutu

Proiectant
 Verificator
 Autorizație de proiectare nr. 100/2019
 nr. 100/2019
 nr. 100/2019

Anexa nr.1 - Plan de amplasament
 Proiectant: Canb- Daniela Mosnegutu
 Verificator: Daniela Mosnegutu
 Autorizație de proiectare nr. 100/2019
 nr. 100/2019
 nr. 100/2019

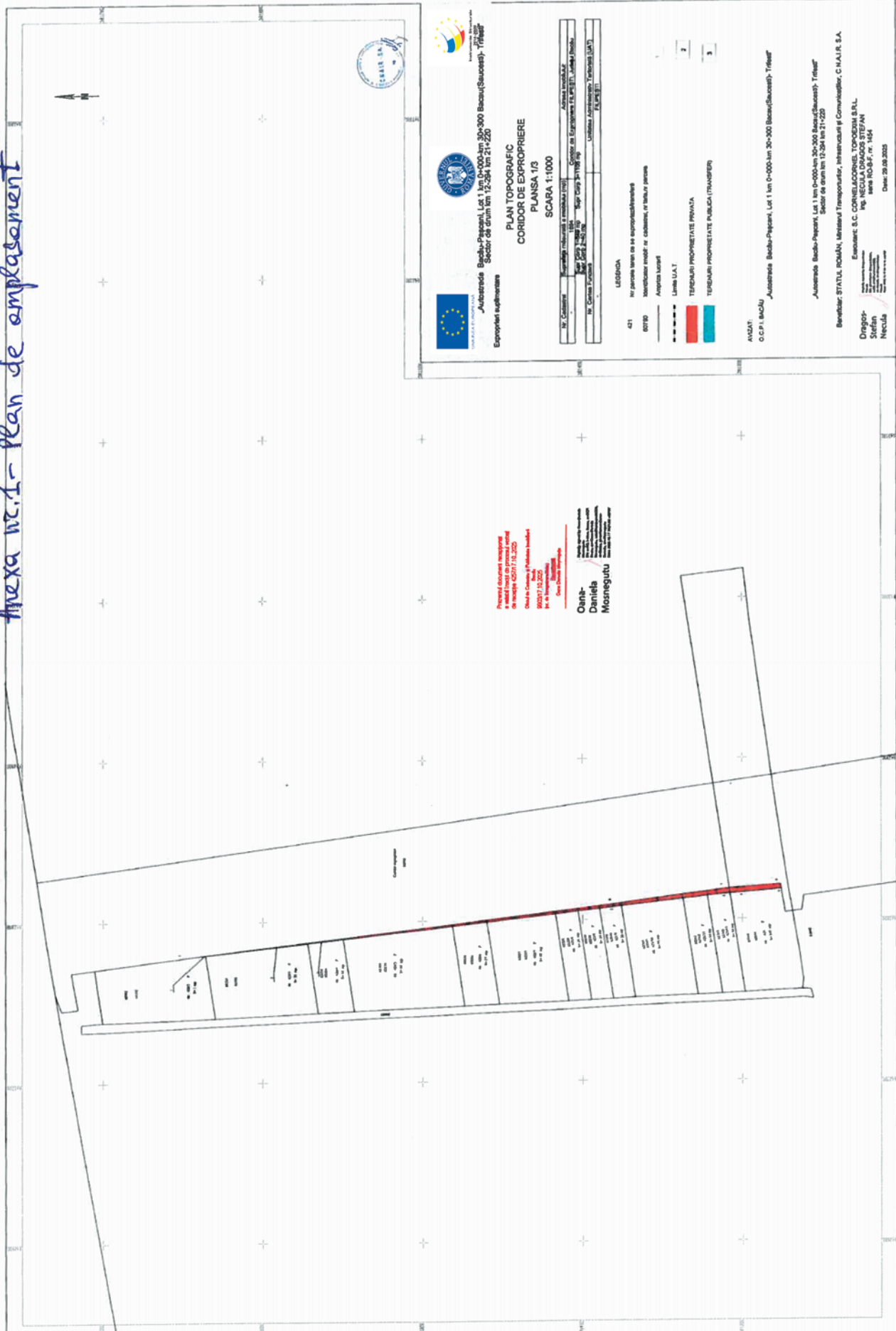
PLAN TOPOGRAFIC
CORIDOR DE EXPROPRIERE
PLANSA 4A
SCALA 1:1000

1	2	3	4
1	2	3	4
1	2	3	4
1	2	3	4

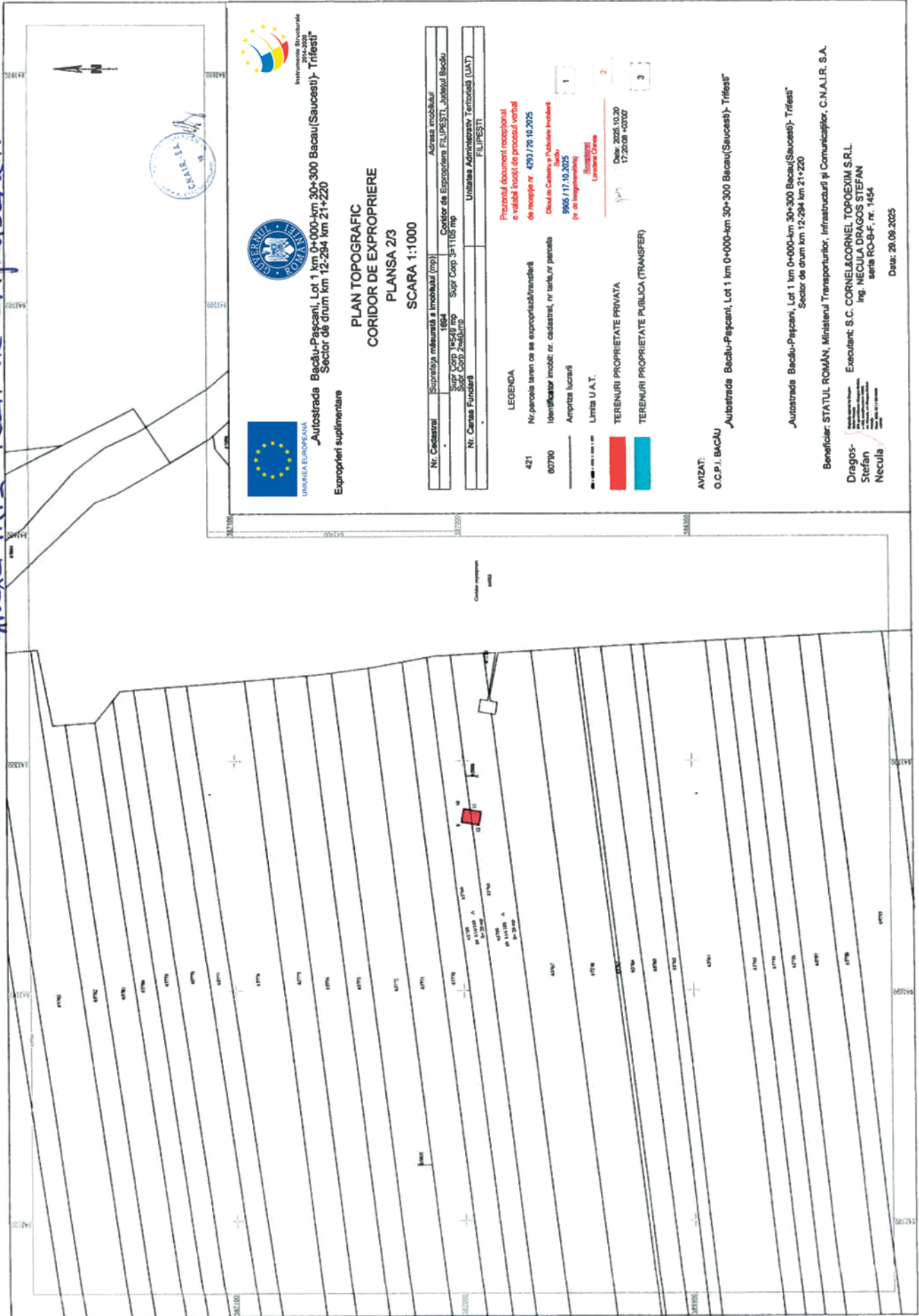
Legendă:
 1. Zona de expropriere
 2. Zona de servitute
 3. Zona de protecție
 4. Zona de amenajare

Data: 14.10.2023

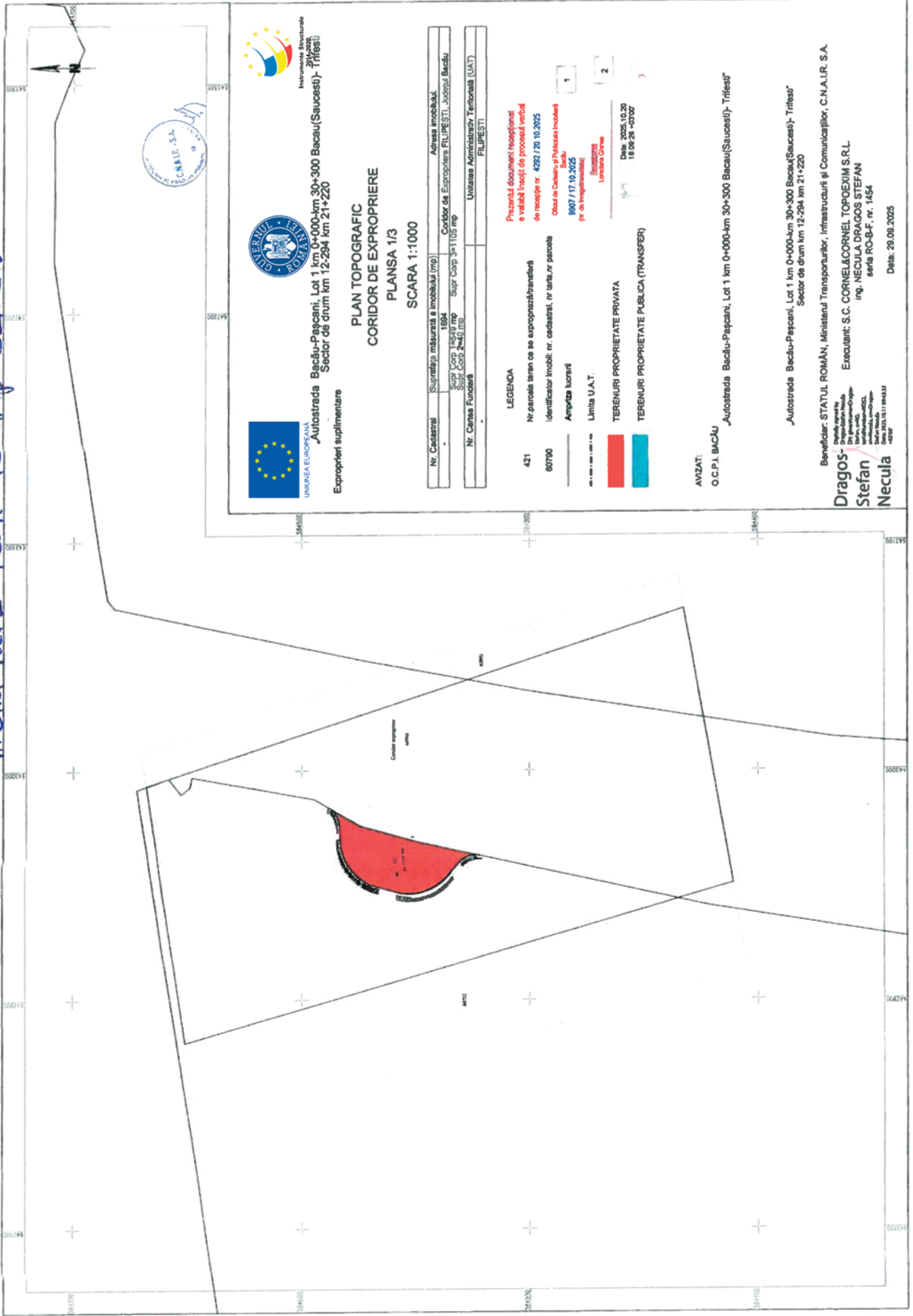
Anexa nr.1- Plan de emplasament



Anexe nr. 1 - Plan de amplasament



Anexa nr. 1 - Plan de amplasament



Instrumente Structurale
2014-2020



UNIONE EUROPEANĂ
Autostrada Bacău-Peșcani, Lot 1 km 0+000-km 30+300 Bacău(Saucești)- Trifești
Sector de drum km 12-294 km 21+220

Exproprieri suplimentare

PLAN TOPOGRAFIC
CORIDOR DE EXPROPRIERE
PLANSĂ 1/3
SCARA 1:1000

Nr. Cadastral	Suprafața măsurată a imobilului (mp)	Adresa imobilului
1604	1604	Autostrada Bacău-Peșcani, Lot 1 km 0+000-km 30+300 Bacău(Saucești)- Trifești
Nr. Cămin Funciar	Supr Corp 1/549 mp Supr Corp 2/410 mp	Coridor de Exproprieri FILPEȘTI, Județul Bacău
		Unitatea Administrativă Teritorială (UAT) FILPEȘTI

LEGENDA

421 Nr parcela teren ce se expropriează/transferează
60790 Identificator imobil: nr. cadastral, nr tarla, nr parcela

Ampetit lucrării
Limita U.A.T.

TERENURI PROPRIETATE PRIVATA
TERENURI PROPRIETATE PUBLICA (TRANSFER)

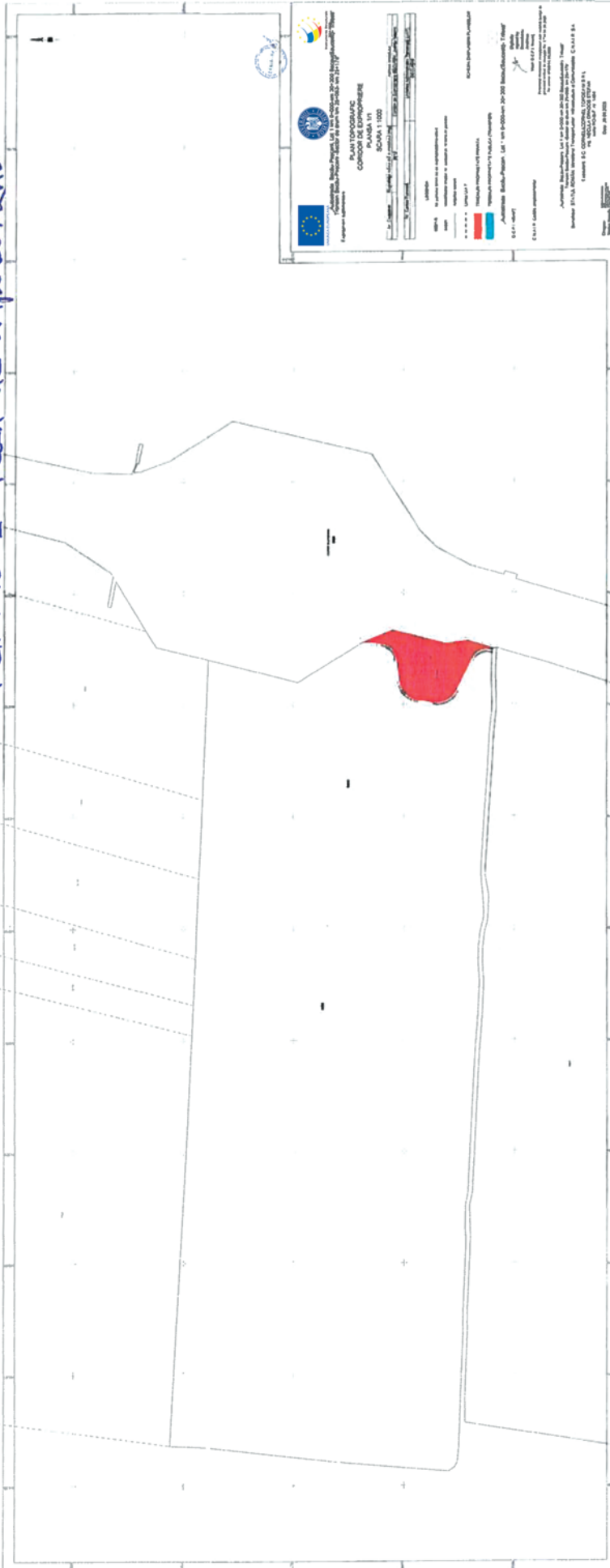
Prezentul document recepțional
e valabil începând de la data de recepție nr. 4292 / 20.10.2025
Obiect de Contract și Publicația încheiată
9907 / 17.10.2025
Bacău
[nr de înregistrare]
Lunașca Cornea
Data: 2025.10.20
18.09.2025 - 10.09.2025

AVIZAT:
O.C.P.I. BACĂU
„Autostrada Bacău-Peșcani, Lot 1 km 0+000-km 30+300 Bacău(Saucești)- Trifești”
„Autostrada Bacău-Peșcani, Lot 1 km 0+000-km 30+300 Bacău(Saucești)- Trifești”
Sector de drum km 12-294 km 21+220

Beneficiar: STATUL ROMÂN, Ministerul Transporturilor, Infrastructurii și Comunicațiilor, C.N.A.I.R. S.A.
Executant: S.C. CORNEL&CORNEL TOPOEXIM S.R.L.
Ing. NECULA DRAGOS STEFAN
seria RO-B-F, nr. 1454
Data: 29.09.2025

Dragos Stefan Necula

Anexa nr. 1- plan de amplasament



anexa nr.1- Plan de amplasament



